





HIEKKASÄRKKIEN ALUEEN KUNTORADAT/LANKKUPOLUT

Reittivaihtoehtoja Hiihtokeskuksessa 1, 2, 3, 4, 5 ja 6,5 km.
Hiihtokeskuksessa talviaikana marraskuusta alkaen tykkilumilatu 3 km.
Kuntoradat talvella perinteiselle ja vapaalle hiihtotyylille.
Laduilla jalankulku ja sauvakävely kielletty.
Laturien ja luistinratojen ajantasaisen kuntotilanteen näet Kalajoen
latureittipalvelusta: www.mski.fi/kalajoki

-  Kuntoradan valaistu osuus
-  Kuntoradan valaisematon osuus.
-  Vihaslahden pengerpolku
-  Siiponjoen luontopolku

Luontopolulla talviaikana latu perinteiselle hiihtotyylille Särkijärven kodalle.

-  Lankkupolut

-  km  Osuuskien välimatkat
-  Kulkusuunta hiihdettäessä

-  Opastuspiste
-  Laavu
-  Näkötorni
-  Kota
-  Pysäköintipaikka
-  Käymälä

